

ПРИМОРСК

ПУТЕВОДИТЕЛЬ



Глебычево

Приморское
городское поселение
ад. Длинное
Мальшишево Александровское

ПРИМОРСК

Ермилово



СОДЕРЖАНИЕ

1-5 Общие данные

6-7 Как добраться

8-22 Гуляем по району

23 Где остановиться

24 Где подкрепиться

25 Важные адреса и телефоны



ДОРОГИЕ ГОСТИ!

ДОБРО ПОЖАЛОВАТЬ В ГОРОД ПРИМОРСК
ЛЕНИНГРАДСКОЙ ОБЛАСТИ!



ПРИМОРСК (до 1948 года *Койвисто*, фин. *Koivisto*) — город (с 1940 г.) в Выборгском районе Ленинградской области. Административный центр Приморского городского поселения. Город расположен на берегу Финского залива, в 75 км от Санкт-Петербурга и 48 км от Выборга.

Интереснейшие исторические памятники и туристические объекты располагаются на территории муниципального образования «Приморское городское поселение».

История этих мест связана с именами шведских королей Магнуса и Густава III, российских императоров Петра I, Александра III и Николая II, немецкого кайзера Вильгельма; в Сейвясто (совр. Озерки) отдыхал вождь пролетариата В. И. Ленин, в Койвисто-Приморске бывали известный русский писатель Леонид Андреев и советский поэт Сергей Орлов.

Недалеко от города Приморска на побережье Финского залива находится «алтарный камень» Густава III, на 57-м километре Приморского шоссе, на мысе Кюриниemi восстановлен надгробный камень на могиле выдающегося финского просветителя, миротворца и создателя финской азбуки Микаэля Агриколы. В 1990 г. открыт музей.

В поселке Лужки землячеством Куолемаярви восстановлен памятный камень финскому мелиоратору Тааветти Инкинену.

Здание бывшей лютеранской кирхи (церкви). 18 декабря 1904 года в Койвисто торжественно была открыта новая лютеранская кирха на 1 500 мест. Кирха выполнена по проекту архитектора Иосифа Стенбека и является одним из шедевров его творчества. 31-регистровый орган и 3 витража, один из них «Христос и 4 ангела», каждый площадью 46 кв. метров, украшали здание. К сожалению, в военное лихолетье былая роскошь здания была утрачена.

На территории поселения установлены многочисленные памятники погибшим в боях красноармейцам и командирам в ходе Второй мировой войны: мемориальное братское захоронение (арх. С. М. Белый и скульптор Л. М. Торич), стела командиру корабля КМ-905 Н. Лебедеву и установленная в парке Победы пушка с бронекатера БК-324, поднятая со дна Выборгского залива, в Приморске. Воинские обелиски хранят память о погибших в Прибылово и Глебычево, Вязах и Годуновке, Ермилово, Лужках, Красной Долине и на островах. В воинской части пос. Глебычево установлен памятник героям-авиаторам двух войн: Великой Отечественной – 158 ИАП, 103 гв. ИАП и в Афганской – 332 ОГВП. Памятник «Крест и

парус» автора Айлы Саало, установленный финнами, открыт в 1992 году.

Еще один интереснейший туристический объект располагается на базе отдыха «Манола» предприятия «Адмиралтейские верфи». Это инженерное сооружение «пал», прозванное в народе «стакан», у которого в 1959 г. проходил силовые испытания первый в мире атомный ледокол «Ленин».

Удивительная природа – Финский залив и Березовые острова – привлекает к нам кинематографистов. Приморское поселение может гордиться тем, что множество фильмов было снято на его территории, среди них широко известные: «Сломанная подкова», «Секретный фарватер», «Россия молодая», «Аляска Кид», «Особенности национальной охоты» и «Морские Дьяволы». Уникальный природный ландшафт поселения – это редкой красоты озера, реки и скалы, величественные хвойные леса. Заказник международного значения «Березовые острова», созданный в 1994 г., занимает площадь 55 295 га на суше, а также 47 020 га в акватории Финского залива. Различные виды рыб обитают и нерестятся здесь: корюшка, судак, салака, лещ, окунь. Встречаются и редкие ценные виды: сиг, ряпушка, рогатка. Весной и осенью здесь наблюдаются многочисленные стоянки водоплавающих птиц.

Территория прекрасно подходит для развития семейного отдыха, экологического туризма, любительского, спортивного и эксклюзивного рыболовства, функционируют 13 баз отдыха. Полюбоваться страусами, попробовать фермерские продукты можно на страусиной ферме «Австралийский хутор» семьи Алкснисов.

Оздоровительный спортивный лагерь «Каравелла» и загородный центр детско-юношеского творчества «Зеркальный» принимают детей из Санкт-Петербурга и Ленинградской области круглый год.



РАССТОЯНИЕ ОТ САНКТ-ПЕТЕРБУРГА ДО ПРИМОРСКА

Расстояние от Санкт-Петербурга до Приморска по прямой равняется 105 километрам или 65 милям. По автомобильным трассам придется проехать 151 километр или 94 мили.

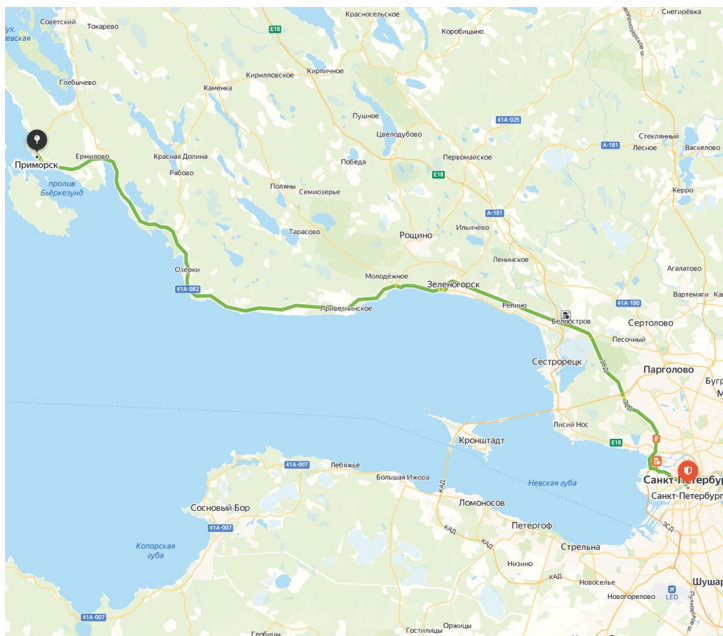
Доехать до Приморска можно на поезде от Финляндского вокзала. Летом он отправляется три раза в день, зимой два раза в день.

Добраться от Санкт-Петербурга до Приморска можно на автобусе от ст. м. Парнас.

Телефон справочного бюро автовокзала АС Парнас СПб:

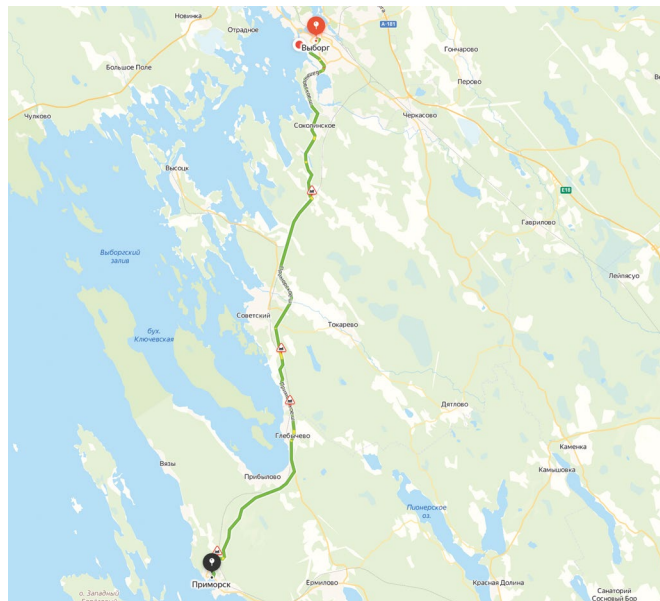
+7 (812) 677-15-07.

Доехать от Санкт-Петербурга до Приморска можно и на авто. Это один из самых быстрых, но дорогих вариантов путешествия. Ниже на карте показан оптимальный автомобильный маршрут.



Также до Приморска можно доехать из города Выборга.

Расстояние от Выборга до Приморска по прямой равняется 40 километрам или 25 милям. По автомобильным трассам придется проехать 47 километров или 29 миль. Из города Выборга до Приморска можно добраться на автобусе с автовокзала.



**Адреса: г. Санкт-Петербург, 2-я линия, метро Парнас
просп. Энгельса, 162К**

Контакты: +7 (812) 677-15-07

Время работы: пн-вс с 05:45 до 00:00

**Автовокзал: Россия, Ленинградская обл., г. Выборг,
ул. Железнодорожная, д. 7**

Касса: +7 (81378) 246-87

Время работы: пн-вс с 07:00 до 21:00

Достопримечательности





КИРХА СВЯТОЙ МАРИИ МАГДАЛИНЫ (фин. *Koiviston kirkko*) — бывшая лютеранская церковь в Приморске, построенная в 1904 году по проекту Йозефа Стейбека в стиле северного модерна, главная достопримечательность г. Приморска. Здание, одно из самых замечательных на Карельском перешейке, выполнено в стиле фин-

ского национального романтизма, северной разновидности модерна. Наружные стены сложены из местных пород красноватого гранита, внутренние – из кирпича. Кровля – гальванически обработанная жель. Здание выполнено в форме креста. Длина здания – 37 метров, ширина – 28 метров и высота шпиля – 60 метров.

Координаты GPS 60.364600°, 28.605996°

КАМЕННЫЙ ПИРС

Длинный-предлинный каменный пирс в Приморске, который местные жители называют каменным молот. Финны построили этот мол перед началом Зимней войны в 1938 году, но не успели им воспользоваться по назначению. Он исходит из края мыса в бухту Катерлахти, совсем недалеко от главной достопримечательности города – кирхи Марии Магдалины. С пирса на кирху, Финский залив и порт Приморска залив открываются невероятно красивые виды, поэтому пирс является любимым местом прогулок жителей и гостей города.




ПИРС «СТАКАН», названный так по своему внешнему виду, – место ходовых испытаний первого советского атомного ледокола «Ленин». «Стакан» был построен в 1959 году. В сентябре того же года ледокол «Ленин» прибыл на испытания. Необходимо было испытать ледокол на

полную тяговую мощность, рассчитанную для работы во льдах толщины в два с половиной метра. Испытание заключалось в том, что ледокол причаливал кормой к стакану, его «сажали» на цепь. Затем он развивал полную мощность, пытаясь отойти от пирса. Испытатели с помощью динамометра определяли тяговое усилие ледокола. Мощность атомного ледокола «Ленин» составляла 44 000 лошадиных сил. Заодно была проверена биологическая защита от воздействия гамма-лучей на полной мощности. Стоит отметить, что в 2018 году после капитального ремонта причала и облачения его в стальной кожух здесь испытывали силовые агрегаты дизель-электрохода «Андрей Вилькицкий». На протяжении десятилетий испытывались и другие суда и корабли. Но легендарный ледокол «Ленин» принес туристическую привлекательность этому месту.

Координаты GPS 60.403088°, 28.577103°

СМОТРОВАЯ ПЛОЩАДКА С ВИДОМ НА ФИНСКИЙ ЗАЛИВ И ЕРМИЛОВСКУЮ БУХТУ

Координаты GPS 60.326753°, 28.823632°





АЛТАРНЫЙ КАМЕНЬ

Шведский король Густав III летом 1777 года направился с визитом к Екатерине II. Шторм заставил судно короля зайти в гавань Койвисто. Густав посетил кирху, где был отслужен молебен. В Петербурге в честь короля устроили грандиозный праздник, вручили дорогие подарки. В качестве


одного из ответных даров Густав III отправил изысканно украшенную церковную посуду, адресованную приходу Койвисто.

Спустя 13 лет Густав вновь посетил Койвисто во время русско-шведской войны. Сражения не принесли победу шведскому королю. После поражения в Восточной части Финского залива у Красной горки во время стоянки шведского флота в Бьёрке (Койвисто) на берегу был отслужен молебен к святому причастию. Вино разливали из золотой чашу, королевского дара, а алтарем служил камень с ровной поверхностью. Этот камень прозвали «камнем причастия» или «камнем Густава III».

Координаты GPS 60.370870°; 28.591320°

БУХТА ЖЁЛТАЯ

Жёлтая бухта – это огромный пляж, дюны, сосновый лес и большие валуны. Несмотря на сильное волнение в Финском заливе, в бухте тишина и спокойствие. Побережье Выборгского залива привлекает поклонников уединенного отдыха в любое время года. В будущем бухта Жёлтая унаследует возможность стать центром притяжения для тех, кто любит тишину, покой и чувство единения с природой. Летом самая востребованная точка для отдыхающих — это просторный пляж.



Из-за плавного спуска в воду (через десятки метров от берега глубина все еще немногим выше колена) вода неплохо прогревается даже для нежаркого лета Ленинградской области. Кому-то такое мелководье подходит, чтобы заниматься скимбордингом (серфинг на мелкой воде). В межсезонье заповедником заинтересуются орнитологи – как ученые, так и любители, интересующиеся жизнью птиц. Данная территория является местом стоянок водоплавающих и околоводных птиц на Беломоро-Балтийском миграционном пути. Речь идет о лебедях, казарках и других пернатых, использующих Финский залив и его побережье в качестве места отдыха перед следующим этапом перелета.

Бухта Жёлтая является памятником природы.

Координаты GPS 60.267179°; 28.956870°

БЕРЁЗОВЫЕ ОСТРОВА

Берёзовые острова находятся на северо-востоке Финского залива, относящегося к акватории Балтийского моря. Архипелаг насчитывает больше 50 островов, однако только три из них имеют относительно крупную площадь: Большой Берёзовый (24 км²), Западный Берёзовый (20 км²) и Северный Берёзовый (20 км²), общая площадь которых составляет около 64 км². Площадь таких островов, как Равица, Большая Отмель, Цепной и Рондо, варьируется от 0,1 до 0,2 км². На них растёт лес и обитают колонии птиц.

Координаты GPS 60.306627°; 28.600439°



МЫС КРЮЧОК

Весной и осенью здесь останавливаются дикие лебеди.


Координаты GPS 60.370870°, 28.591320°



МЫС СИГОВЫЙ

Природный заказник с красивейшим золотым пляжем.

Координаты GPS 60.482884°, 28.562617°



ЭКОТРОПА «МЫС КИПЕРОРТ»

Маршрут целиком проходит по территории заказника «Выборгский» (ООПТ). Следует выполнять все требования при посещении ООПТ: в частности во время пребывания в местах миграционных стоянок и массового гнездования водоплавающих и околоводных птиц в период миграций и размножения – с 15 апреля по



мыс Кузнечный (руины финского хутора) (GPS 60.51160°; 28.47289°), выход к берегу в бухте Ключевской (GPS 60.49161°; 28.54282°), мыс Сиговый (пляж, стоянка для палаток) (GPS 60.48281°; 28.56136°).

СТИРСУДДЕН

(швед. *Styrsudden*, фин. *Seivästön majakka*) — действующий маяк на северном берегу Финского залива, на мысе Стирсудден в Выборгском районе Ленинградской области, около поселка Озерки. Был построен в 1872 г. по приказу адмирала флота великого князя Константина на Сейвястовском мысе. До его появления возле Сейвясто тонуло много судов, ведомых в те времена лишь по мореходным вехам, так как в этом районе у берега много мелей, и плавание здесь было опасным. Стирсудден стоит на холме, и к собственной высоте в 28 метров добавляется высота холма. В результате прожектор находится на высоте 47 метров над уровнем моря, что обеспечивает видимость света маяка на расстоянии в 21 морскую милю. Строили маяк эстонские рабочие, кирпич привозили из Таллинна.

Стирсудден стоит на холме, и к собственной высоте в 28 метров добавляется высота холма. В результате прожектор находится на высоте 47 метров над уровнем моря, что обеспечивает видимость света маяка на расстоянии в 21 морскую милю. Строили маяк эстонские рабочие, кирпич привозили из Таллинна.



Координаты GPS 60.185741°, 29.029659°



БЕРЕГОВАЯ БАТАРЕЯ ХУМАЛ-ЙОКИ

В 15 км от центра Приморска у поселка Ермилово (бывшая финская деревня Хумал-йоки) находится береговая батарея Хумал-йоки. Батарея начинала возводиться как защитные укрепления Выборга в начале XX века. Это часть морской крепости «Петр Великий», в которую входило

несколько артиллерийских укреплений на островах по побережью и минные заграждения на воде. Береговая батарея Хумал-йоки входила в крепость. Российским государством батарея использовалась до 1917 года, а когда эти территории отошли к Финляндии, наши соседи укрепили их и тоже использовали в оборонительных целях. Батарея была задействована в советско-финляндской и Великой Отечественной войнах. Состоит она из двух частей: Западной и Восточной, каждая на 4 орудия. Одна – для четырех 6-дюймовых пушек Канэ, вторая – для четырех 6-дюймовых пушек обр. 1877 г. Помимо того были здесь и полевые укрепления: валы, убежища для гарнизона из дерева и камня. Западная частично разрушена во время войны, взорваны бетонные укрепления. Но земляная часть, валы, бруствер – все сохранилось. А вот Восточная часть хорошо сохранилась, практически в первозданном виде, несмотря на то, что прошло уже больше 100 лет. Деревянные части не сохранились, бетонные, земляные и частично каменные – целы. Батарея контролировала фарватер пролива Бьёркезунд.

Координаты GPS 60.331242°, 28.760601°

ЛИНИЯ МАННЕРГЕЙМА (фин. *Mannerheim-linja*, швед. *Mannerheimlinjen*) — комплекс оборонительных сооружений между Финским заливом и Ладогой длиной 132-135 км, созданный в 1920-30 гг. на финской части Карельского перешейка для сдерживания возможного наступательного удара со стороны СССР. Эта линия стала местом наиболее значительных боев в Зимнюю войну 1940 года и получила большую известность в международной прессе. Между Выборгом и границей с СССР были спланированы три линии обороны. Ближайшая к границе называлась «главная», затем шла «промежуточная», вблизи Выборга – «задняя». Самый



мощный узел главной линии располагался в районе Суммакюля, месте наибольшей угрозы прорыва. Во время Зимней войны финская и за ней западная пресса называла комплекс главной оборонительной линии по имени главнокомандующего маршала Карла Маннергейма, по приказу

которого разрабатывались планы обороны Карельского перешейка еще в 1918 году. По его же инициативе были созданы наиболее крупные сооружения комплекса обороны.

Координаты GPS 60.358746°, 28.814971°

ДОТЫ № 6 И № 7 УКРЕПРАЙОНА ИНКИЛЯ ЛИНИИ МАННЕРГЕЙМА

На Приморском шоссе в районе бухты Жёлтая по обеим сторонам дороги можно увидеть замшелые руины бетонных конструкций – остатки укреплений линии Маннергейма, доты Ink-6 и Ink-7. Дот INK6 наиболее заметен с дороги благодаря памятной доске. Дот INK7 находится на противоположной стороне



дальше от шоссе в лесу, с южной стороны между ним и ручьем лес перегораживают несколько рядов каменных противотанковых надолбов.

Оба дота являлись частью укрепрайона Инкиля, состоявшего из 7 укреплений и располагавшегося между пос. Рябово (Куолемярви) и Финским заливом, находились на правом фланге и защищали Приморское шоссе.

Красная армия смогла захватить укрепления в феврале 1940 года, когда финны оставили их и отступили после ожесточенных боев.

Координаты GPS 60.273274°, 28.943781°



КАМЕНЬ «МАМОНТ»

После отступления ледника 10-12 тысяч лет назад, на берегах Финского залива и в лесопарке Приморска осталось множество валунов, принесенных сюда последним ледником. Чаще всего они состоят из гранита. Валуны имеют причудливую форму.

Координаты GPS 60.383140°, 28.602340°

ВОИНСКИЙ МЕМОРИАЛ

Мемориал представляет собой стену из гранитных блоков, на которой находятся гранитные плиты со списком имен и высечена надпись: «В войне и битве кровавой вы отдали все, что могли, да будет вам вечная слава и вечная память земли». Справа от стены – памятник в виде коленапреклоненной фигуры морского пехотинца. Перед стеной в восемь рядов выложено 192 гранитных камня с именами. Среди других указаны имена героев Советского Союза: Александр Кузьмич Ксенофонтов (1910-1940 гг.), Николай Иванович Николаев (1914-1944 гг.).



Мемориал в нынешнем виде открыт в 1978 году. Архитектор С. М. Белый, скульптор Л. М. Торич. К 9 мая 2005 года мемориал был обновлен. Современный мемориал находится на месте кладбища при госпитале 21-й армии Ленинградского фронта, который располагался в деревянном 2-этажном здании школы (здание разобрано в 1964 г.). В 1945–46 гг. в братскую могилу были перенесены все захоронения, находившиеся в городской черте. В августе 1973 г. сюда были перенесены останки 67 морских пехотинцев-десантников, павших 22 июня 1944 г. в боях за остров Пийсаари (Северный Берёзовый) и захороненных на острове.

Координаты GPS 60.365815°, 28.616057°

ВЕРТОЛЕТ НА ПОСТАМЕНТЕ

В пос. Глебычево Ленинградской области можно увидеть настоящий вертолет Ми-4. Разработка вертолета началась в 1951 году. Экипаж Ми-4 составлял 3 человека, вертолет мог перевозить 16 человек или 1 600 кг груза. Сзади у вертолета был грузовой люк с откидными створками и опускающимся трапом. На Ми-4 было установлено 8 международных рекордов. Ми-4 использовался по всему миру, он работал даже в Арктике и Антарктике. Вертолет экспортировался в 30 стран мира, также лицензия была продана Китаю, где было выпущено более 500 вертолетов под индексом Z-5. Всего, с учетом китайских вертолетов, было выпущено около 4 000 Ми-4. В 1957 году на серийные вертолеты Ми-4 впервые в СССР стал устанавливаться вертолетный автопилот. Теперь он отслужил свое и превратился в памятник.



Координаты GPS 60.456866°, 28.722476°


ЗЕНИТНАЯ ПУШКА ЛЕНДЕРА



Зенитное орудие системы Лендера было поднято с затонувшего бронекатера БКА-324, который подорвался на mine 4 июля 1944 года около о. Тейкарсаари (о. Игрийский) в Выборгском заливе. Мемориал открыт 7 мая 2010 года.

Еще один военный памятник установлен во славу военных моряков. Он представляет собой зенитную пушку К-8, также известную как пушка Лендера. Само изделие относится к предыдущей большой войне – Первой мировой, производились такие пушки в 1914-15 гг.

Координаты GPS 60.366281°, 28.613530°



ПАМЯТНИК МОРЯКАМ-БАЛТИЙЦАМ

К 75-летию Великой Победы в Приморье установлен мемориальный комплекс морякам-балтийцам, участникам боев в проливе Бьёркезунд за освобождение островов и побережья от фашистов.

Координаты
GPS 60.365422°; 28.615544°

ПАМЯТНИК ЛЕБЕДЕВУ

Памятник командиру катера Н. М. Лебедеву, в честь которого названа набережная в г. Приморске.

Во время боев за пролив Бьёркезунд и г. Койвисто (ныне г. Приморск) при высадке десанта 21 июня 1944 г. катера КМ шли в головной группе, чтобы при необходимости прикрыть десант дымовой завесой. Когда часть десанта уже была высажена, появились корабли противника и открыли огонь по десантному отряду. Катера приняли на себя основной удар и начали ставить дымовую завесу. Катер КМ-905 под командованием старшины 1-й статьи Николая Лебедева был подожжен. Лебедев направил судно к берегу и приказал экипажу покинуть его. Сам командир остался на катере и огнем прикрывал отход товарищей. В ходе перестрелки Николай Лебедев был смертельно ранен. Лебедев Н. М. похоронен в братской могиле.



Координаты GPS 60.365877°; 28.610335°

ПАМЯТНИК «ПАРУС И КРЕСТ»

В 1992 году возле кирхи появился объект, ставший памятником примирения и дружбы между русским и финским народами. Па-

мятник «Парус и крест» выполнен по проекту финского скульптора Айлы Саало, где крест – символ памяти о тех, кто погиб здесь, русских и финнах, военных и гражданских; а парус – символ дружбы между русским и финским народами. По изображенным на монументе объектам он получил название «Парус и крест».

Координаты GPS 60.364577°; 28.606084°



ПАМЯТНИК ТААВЕТТИ ИНКИНЕНУ

Тааветти Инкинен родился в 1843 г. в деревне Юля-Кирьёла (Ylä-Kirjola). В 1891 году получил согласие односельчан и местных властей на осушение заболоченного пруда Котилампи на земле его отца. Он полагал, что

после спуска воды дно пруда станет участком плодородной земли. Поначалу жители помогали ему, но потом им надоело, и они стали потихоньку над ним посмеиваться. Но упрямый Тааветти продолжал копать канал длиной почти 3 км в одиночку. После 20 лет упорной работы в 1912 году вода, наконец, потекла в сторону залива. Хотя дно высохшего пруда так и не стало плодородным участком, заболоченная территория площадью 247 га вокруг него превратилась в отличное поле, приносящее большие урожаи. Все жители разбогатели, кроме трудяги Инкинена, который довольствовался государственной премией всего в 1 000 марок. Умер Тааветти Инкинен через несколько лет после работы 28 октября 1916 года в возрасте семидесяти трех лет.

Координаты GPS 60.276944°; 28.991389°



ПАМЯТНИК МИКАЭЛУ АГРИКОЛЕ

На берегу Финского залива примерно в 25 километрах к юго-востоку от Приморска (считая по Приморскому шоссе) и примерно в 85 километрах от кольцевой автодороги Петербурга расположен мыс Кюрённими. На мысу установлен памятник Микаэлу Агриколе –

великому финскому просветителю. Этот человек заслуживает того, чтобы рассказать о нем хотя бы кратко. Родился в Финляндии между 1507 и 1510 годами. Его настоящее имя Микаэль Олай (или, по другим сведениям, Олавинпойка). В 1557 году Агрикола в составе шведского посольства приехал в Москву, где участвовал в переговорах с Иваном Грозным об условиях мирного договора. На обратном пути Агрикола заболел и 9 апреля 1557 года умер в рыбацкой хижине на мысе Кюрённими. Похоронен Агрикола в Выборге, но точное место его могилы неизвестно. На месте смерти Агриколы в 1900 году финны установили памятник. После советско-финской войны, когда Карельский перешеек отошел к СССР, памятник был ликвидирован, но камень сохранился, и в 2000 году памятник восстановили.

Координаты GPS 60.1556°; 28.5437°

МБУК «ПРИМОРСКИЙ КРАЕВЕДЧЕСКИЙ МУЗЕЙ»

Музей ведет свою историю с 1956 года.

Располагается в уникальном здании – бывшей лютеранской кирхе Св. Марии Магдалины, спроектированной и построенной архитектором Иозефом Стенбеком в стиле



поздней неоготики в 1904 году.

Сотрудники музея совместно с местными краеведами ведут работу по четырем направлениям:

- «Финский рыбацкий поселок Койвисто»
- «Июнь 1944 года. Бои за Берёзовые острова»
- «История здания бывшей лютеранской церкви»
- «Советский послевоенный город Койвисто».

Музей ежегодно организует выставки и экскурсии, проводит научные конференции, издает книги.

Координаты GPS 60.364330°; 28.605712°

ХРАМ СОБОРА НОВОМУЧЕНИКОВ И ИСПОВЕДНИКОВ

Православный храм в честь новомучеников и исповедников Российских.


Построен в 2010 году, а освящен 16 октября 2016 года.


В 2011 году Храм Собора новомучеников и исповедников Российских в городе Приморске Ленинградской области обрел голос. В пасхальные дни впервые зазвучали семь колоколов, установленных на звоннице. Их доставили в преддверии праздника из Воронежа. На бронзовых благовестах изображены иконы Воскресения Христова, святителей Николая Чудотворца, Спиридона Тримифунтского, святых покровителей Санкт-Петербурга Иоанна Кронштадтского и Ксении Блаженной.

На самом крупном колоколе, который весит 400 килограммов, можно увидеть икону святой царской семьи, возглавлявшей новомучеников XX века. Но изображение святого государя Николая II связано не только с названием храма. Приморск – место, где он встречался со шведским королем.

Также на главном колоколе изображена икона Божией Матери «Неупиваемая Чаша». Она, по словам настоятеля храма, иерея Константина Синельщикова, присутствует и в храме.

Координаты GPS 60.362743°; 28.620876°





ХРАМ НИКОЛАЯ ЧУДОТВОРЦА

Первоначально строился (с 1999 г.) как храм Всех Святых. По окончании строительства освящен во имя Святого Николая Чудотворца. Освящение совершено 30 сентября 2006 года митрополитом Санкт-Петербургским и Ладожским Владимиром и Епископом Петергофским Маркеллом (Ветровым) в сослужении сонма духовенства.

Престольные праздники: 22 мая, 19 декабря.

Координаты GPS 60.217425°, 29.012545°, г. Приморск



ГОСТИНИЦЫ, ОТЕЛИ, МОТЕЛИ, БАЗЫ ОТДЫХА, АПАРТАМЕНТЫ

МИНИ-ОТЕЛЬ «МАЯК»

📍 набережная Юрия Гагарина, дом 144А, г. Приморск, Ленинградская область

рина, дом 128, г. Приморск, Ленинградская область

☎ +7 (988) 567-62-73
+7 (981) 745-86-01

АПАРТАМЕНТЫ «РАССВЕТ»

📍 набережная Юрия Гагарина, г. Приморск, Ленинградская область

☎ +7 (931) 358-71-28

ГОСТЕВОЙ ДОМ НА ВЫБОРГСКОМ ШОССЕ, 2

📍 Выборгское шоссе, дом 2, г. Приморск, Ленинградская область

ГОСТИНИЦА «ПОРТОВАЯ»

📍 Физкультурный проезд, дом 2, поселок Ермилово, г. Приморск, Ленинградская область

☎ 8 (800) 100-14-29

ГОСТЕВОЙ ДОМ НА БЕРЕГУ ФИНСКОГО ЗАЛИВА

📍 улица Береговая, дом 10, поселок Вязы, г. Приморск, Ленинградская область

☎ +7 (931) 358-71-28

«ORANGE INN В ПРИМОРСКЕ»

📍 набережная Лебедева, дом 46, г. Приморск, Ленинградская область

ГОСТИНИЦА «КИПЕРОРТ HOUSE»

📍 Сказочный проезд, поселок Вязы, г. Приморск, Ленинградская область

☎ +7 (921) 320-64-13

MINI-HOTEL «BYORKE ZUND»

📍 улица Школьная, дом 9, г. Приморск, Ленинградская область

ГОСТЕВОЙ ДОМ «СОЛНЕЧНЫЙ» С БАНЕЙ

📍 поселок Прибылово, дом 81, г. Приморск, Ленинградская область

☎ +7 (921) 320-64-13

BJÖRK

📍 улица Береговая, дом 3, г. Приморск, Ленинградская область

☎ +7 (989) 343-50-50

🌐 bjorkhouses.ru

КОТТЕДЖ ВЯЗОГРАД

📍 Изгибный проезд, 4, поселок Вязы, г. Приморск, Ленинградская область

☎ +7 (999) 946-37-93

+7 (921) 913-21-13

🌐 vязоград.рф

ГОСТЕВОЙ ДОМ У ДОКИ

📍 набережная Юрия Гага-

КАФЕ, РЕСТОРАНЫ

РЕСТОРАН «АЙВЕНГО»

📍 Выборгское шоссе, дом 9, г. Приморск, Ленинградская область

☎ +7 (981) 949-49-52
Пн-вс 10:00 – 23:00

КАФЕ «ВЕЧЕР»

📍 набережная Лебедева, уч. 1, г. Приморск, Ленинградская область

☎ +7 (931) 540-42-68
Пн-чт 10:00 – 19:00
Пт-сб 10:00 – 23:00
Вс 10:00 – 18:00

РЕСТОРАН «ФОНАРЬ»

📍 набережная Лебедева, дом 46, г. Приморск, Ленинградская область

☎ +7 (999) 117-48-44
Пн-вс 09:00 – 23:00

РЕСТОРАН «АКВАРЕЛЬ»

📍 территория Высокинской, Окуневый проезд, дом 4, г. Приморск, Ленинградская область

☎ +7 (921) 887-37-80
🌐 okuneva.ru
Пн-вс 10:00 – 22:00

РЕСТОРАН «МОРЕШАЛЬ»

📍 территория Высокинской, Морской проезд, дом 5, г. Приморск, Ленинградская область

☎ +7 (911) 108-12-60, +7 (812) 748-29-46

🌐 www.seahomeresort.ru
Пн-вс 10:00 – 23:00

РЕСТОРАН «MYTREE»

📍 мыс Кюренниemi, г. Приморск, Ленинградская область

☎ +7 (929) 176-91-52

🌐 mytree.ru
Пн-вс 09:00 – 22:00

КАФЕ-БАР «ЖЕМЧУЖИНА»

📍 набережная Лебедева, дом 4А, г. Приморск, Ленинградская область

☎ +7 (81378) 753-45
Пн-вс 12:00 – 24:00

ПИЦЦЕРИЯ «СУШИ & ПИЦЦА»

📍 Выборгское шоссе, дом 4А, 1 этаж, г. Приморск, Ленинградская область

☎ +7 (931) 361-73-01
Пн-вс 11:00 – 23:00

КАФЕ «ЭПИЦЕНТР»

📍 Выборгское шоссе, дом 6, г. Приморск, Ленинградская область

☎ +7 (981) 017-35-00
🌐 primorsk.epizzenter.ru
Пн-вс 10:00 – 22:00

FIRST FOOD

📍 Выборгское шоссе, дом 4, г. Приморск, Ленинградская область

☎ +7 (911) 185-01-05
Пн-вс 10:00 – 20:00

📍 поселок Глебычево, г. Приморск, Ленинградская область

☎ +7 (911) 184-01-02
Пн-вс 10:00 – 20:00

ШАВЕРМА

📍 набережная Лебедева, дом 7, г. Приморск, Ленинградская область

☎ +7 (962) 698-60-49
🌐 shaverma.clients.site
Пн-вс 10:00 – 21:00

ВАЖНЫЕ АДРЕСА И ТЕЛЕФОНЫ

ВАЖНЫЕ ТЕЛЕФОНЫ

МКУ «Единая дежурно-диспетчерская служба Выборгского района» Ленинградская область:

☎ 8 (81378) 221-75
☎ 8 (921) 874-77-81

Пожарно-спасательная часть:

☎ 01, 101, 112
☎ 8 (813 78) 755-01
(107 ПЧ г. Приморск)

УМВД России по Выборгскому району Ленинградская область:

☎ 02, 8 (81378) 303-07
☎ 8 (81378) 994-11
(101 ОП пос. Советский)

АО «Газпром Газораспределение ЛО» филиал в г. Выборге:

☎ 04, 8 (81378) 241-90

Спасательная служба г. Выборга:

☎ 8 (81378) 322-10
☎ 8 (81378) 550-55

ГУП «Леноблводоканал»:

☎ 8 (81378) 225-81
☎ 8 (812) 409-00-01

АО «Выборгтеплоэнерго»:

☎ 8 (81378) 209-74

Филиал АО «ЛОЭСК» «Северные электросети»:

☎ 8 (81378) 233-71

ПАО «Россети Ленэнерго» «Выборгские Электрические сети»:

- Выборгские ЭС
☎ 8 (81378) 935-32
- ОДГ Выборгский РЭС
☎ 8 (81378) 934-31
- ОДГ Рошинский РЭС
☎ 8 (81378) 935-53

ЛифтРемонт:

☎ 8 (81378) 251-30

Государственное предприятие Приозерский ДРСУ г. Выборг:

☎ 8 (81378) 912-13

Пригородный ДРСУ 1 пос. Рошино:

☎ 8 (81378) 642-44

Приморский участок «Выборгмежрайгаз», диспетчер:

☎ 8 (81378) 750-48

ГБЗУ «Выборгская МБ», приемный покой:

☎ 8 (81378) 245-52

ГБУЗ ЛО «Приморская районная больница»:

☎ 8 (81378) 750-54
(стационар)
☎ 8 (81378) 750-65
(поликлиника)
☎ 8 (81378) 657-99
(запись к врачу)

Администрация МО «Приморское городское поселение»:

☎ 8 (81378) 751-01



ИЗГОТОВЛЕНО ПО ЗАКАЗУ АДМИНИСТРАЦИИ
МО «ПРИМОРСКОЕ ГОРОДСКОЕ ПОСЕЛЕНИЕ» ВЫБОРГСКОГО РАЙОНА ЛЕНИНГРАДСКОЙ ОБЛАСТИ.
Буклет целиком и его составные части по отдельности является(ются) авторским произведением и
охраняется(ются) авторским правом. Правообладателем является ООО «Мактон» (ИНН 4704043671).
Любое использование без письменного согласия правообладателя запрещается.